


# Bouger



Se déplacer  
dans Rennes  
et sa  
métropole



 RENNES  
MÉTROPOLE

le guide

## ÉDITO

*Et si on changeait le monde en changeant de mode... de transport ?  
Aujourd'hui, Rennes Métropole vous donne les moyens d'abandonner la voiture « solo » pour des modes de déplacement plus respectueux de notre environnement, plus sûrs et plus efficaces, car bouger est une nécessité du quotidien.  
Travail, études, sorties... Transports en commun, trajets partagés, vélo, marche à pied... les offres de mobilité ont changé pour devenir plus propres, plus économiques, plus performantes. Changer aujourd'hui pour bouger mieux tout de suite...  
Changer de mode pour changer le monde, ce guide vous en donne les clés.  
Bon(s) voyage(s).*

*Nathalie Appéré,  
Maire de Rennes,  
Présidente de Rennes Métropole  
Matthieu Theurier,  
Vice-président de Rennes Métropole  
aux Mobilités et aux Transports*

**p.4**

**BOUGER  
en transports  
en commun**

**p.8**

**BOUGER  
à vélo**

**p.12**

**BOUGER  
à pied**

**p.14**

**BOUGER  
en voiture...  
autrement**

**p.19**

**PLAN  
du réseau  
STAR (lignes urbaines)**

Crédits photos :

P2, la Vilaine © AdobeStock  
P5, Chronostar © Vincent Bertreas  
P6, ligne b © Arnaud Loubry  
P7, navette © Jeremias Gonzalez  
P8, STAR le vélo © Julien Mignot  
P8, STAR le vélo © Julien Mignot  
P8, vélo cargo © Unsplash  
P9, vélo perso bords de Vilaine © Franck Hamon  
P9, panneau REV © Julien Mignot  
P10, Maison du velo mobile © Stéphanie Priou  
P10, parking à vélo / P11, Géovélo /  
P11, La Petite Rennes © Google Images  
P12, navette république © Julien Mignot  
P15, ligne START © Arnaud Loubry  
P16, aire de covoiturage © Google Images



**une question ? + d'infos ?**

Suivez la flèche-info ➔ dans ce Guide



# Les indispensables : 1 appli et 1 carte

## STAR, l'appli

l'application  
pour bouger partout

Indispensable pour vous déplacer sur Rennes et sa métropole : horaires, calcul d'itinéraires, trafic en temps réel, plans bus et métro, disponibilités de vélos en libre-service, places de parkings, covoiturage... et même itinéraires cyclables avec géovélo !

➤ en téléchargement  
gratuit sur



## Carte KorriGo Services

La carte bretonne  
de tous vos déplacements

La clé pour vous déplacer partout en bus, métro, TER et profiter des services de Rennes Métropole : bibliothèques, piscines, stationnement vélo sécurisé...

➤ la carte KorriGo Services est gratuite.  
Pour commander ou recharger votre carte, rendez-vous sur la e-boutique ([star.fr](http://star.fr) ou STAR l'appli) ou en agence STAR (adresses au dos).



STAR  
fidélité

Vos voyages font vos cadeaux : à chaque validation sur le réseau STAR avec votre carte KorriGo, vous cumulez des points. Places de concert, de ciné, d'événements sportifs... réductions chez les commerçants... rendez-vous dans la boutique STAR fidélité.

➤ [fidelite.star.fr](http://fidelite.star.fr)

# BOUGER

## en transports en commun

**En métro, en bus, en car, en train...  
nous avons les transports en commun.**

**2**     
**lignes de métro**

**28** stations

qui mettent 3 Rennais sur 4 à moins de 600 mètres d'une station de métro, et tous les métropolitains en correspondance via les lignes de bus, la gare et les 8 parcs relais.

**43**  
**communes**

desservies sur tout le territoire de la métropole rennaise.

**150**   
**lignes de bus**

**1 500** arrêts

Lignes urbaines, interurbaines, scolaires, express... pour aller travailler, à l'école ou l'université, se balader, faire son shopping... vous n'êtes jamais très loin d'un bus star. Progressivement, ils sont remplacés par des bus électriques ou au gaz naturel de ville, pour viser **100% de bus propres à l'horizon 2030.**

**100%**   
**accessible**

Tout le réseau STAR métro + bus est accessible aux personnes à mobilité réduite (sauf ligne 63 pour raisons techniques). Bus surbaissés, ascenseurs, plancher du métro affleurant aux quais... et de nombreux autres services réservés aux personnes éprouvant des difficultés à se déplacer (voir : HANDISTAR, p.7)



## 1 PASS pluriel illimité à 5€

C'est le ticket malin pour voyager à plusieurs pour 5 € seulement, les week-ends et les jours fériés : jusqu'à 5 personnes sur le même ticket, valable toute la journée en illimité sur tout le réseau bus + métro. Et c'est compatible avec les parcs relais !

## 1 ligne de covoiturage start

organisée par STAR au nord de Rennes pour prendre un covoit' comme on prendrait un bus. Rendez-vous p. 14 pour tous les détails.

## 8 parcs relais gratuits

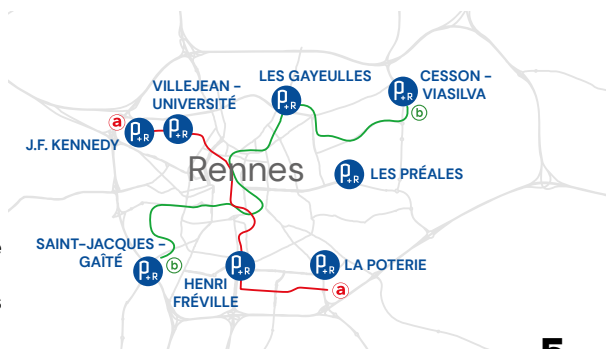
aux portes de Rennes pour laisser son véhicule et prendre le métro ou le bus. Ce stationnement est gratuit avec votre titre de transport STAR. **Avantage au covoiturage**, avec des places réservées aux véhicules à plusieurs passagers !

## 30 lignes de cars BREIZHGO

## 14 gares

dans les communes de la métropole, autour de Rennes. Desservies par les TER BREIZHGO, elles complètent le réseau STAR grâce aux abonnements UNIPASS qui permettent aux habitants de Rennes Métropole de profiter en illimité des TER, bus et métros.

[breizhgo.bzh](http://breizhgo.bzh)







## 3 façons de valider

en toute simplicité.

Abonné ou régulier ? Utilisez votre **carte KorriGo Services** (voir p.3)

Occasionnel ? Achetez un **ticket rechargeable** (10 cts).

Visiteur ? Payez par **carte bancaire**.

Il suffit de passer votre carte sur le valideur bus et métro : vous serez débité le lendemain du montant d'un titre à l'unité (1h > 1€50). En correspondance, présentez à nouveau votre carte : si vous avez validé précédemment dans l'heure, vous ne serez pas prélevé à nouveau.

## 1 formule post-paiement

Vous ne payez que ce que vous consommez après avoir voyagé, sans avoir à acheter un titre de transport au préalable. Les voyages validés au cours du mois sont facturés et prélevés le mois suivant. L'astuce : c'est moins cher aux heures peu fréquentées !

[▶ star.fr/titres-et-tarifs](https://star.fr/titres-et-tarifs)  
infostar : **09 70 821 800**  
(appel non surtaxé)



**Plan du réseau**  
à la fin de ce Guide, p. 15

# Le tarif solidaire

Rennes Métropole vous offre la possibilité de voyager à tarif solidaire sur le réseau star :

-50 % , -85 % ou même gratuitement (en fonction de vos ressources) de l'abonnement mensuel bus + métro, ou vélos STAR.

Le coup de pouce :

ce tarif est accordé à tous les membres d'une même famille, résidant à Rennes ou dans sa métropole.

➤ **Pouvez-vous en bénéficier ?**  
Vérifiez auprès de votre CCAS  
ou sur :

[metropole.rennes.fr/  
tarifcation-solidaire-  
des-transports](http://metropole.rennes.fr/tarifcation-solidaire-des-transports)



## handistar



C'est le service de transport **réservé aux personnes en fauteuil roulant, semi-valides, malvoyantes... ou qui éprouvent des difficultés à emprunter le réseau star bus + métro**, même accompagnées. En véhicule équipé, il transporte les voyageurs (sur réservation) de porte à porte dans toute la métropole pour le prix d'un ticket unité. Ce service fonctionne sur réservation.

Pour préparer vos itinéraires, rechercher les points d'intérêt accessibles PMR, etc. une appli et un site dédiés ont été développés : **HANDISTAR**, l'**appli** et **handimap.org**


À noter : pour que l'accès au service HANDISTAR soit toujours juste et optimisé, une commission d'accès étudie et valide les demandes.

### > STARmeguide

En complément de HANDISTAR, le service STARmeguide permet aux personnes éligibles de voyager sur le réseau STAR bus + métro avec l'aide d'un accompagnateur, pour le prix d'un ticket unité.

➤ [handistar.star.fr](http://handistar.star.fr)  
**HANDISTAR**, l'**appli**

# BOUGER à vélo



**Tout doux ! Les modes de déplacement actifs ont la part belle dans Rennes et dans sa métropole.**

## avec un VÉLO LIBRE-SERVICE

1€  
libre-  
service

dans l'une des **55 stations vélo STAR réparties dans Rennes**. Confortables et robustes, les **660 vélos** libre-service sont accessibles à tous avec une simple carte bancaire ou une carte KorriGo Services : 1 € le trajet ou 4€ par jour, facile et économique pour sillonner Rennes. Pour une utilisation régulière, des abonnements à l'année *STAR, le vélo* existent – et leur usage illimité est compris dans les forfaits étudiants STAR.



## avec un VÉLO DE LOCATION

de ½ j  
à 7 j

pour quelques heures ou quelques jours, pour essayer ou se promener dans Rennes, sa métropole voire au-delà. Bords de Vilaine ? Essai d'un vélo-cargo ? Mini-rando vers Saint-Malo ? Roulez comme il vous plaît, tout se loue à la Maison du vélo : VTC, vélo pliant, tandem, vélo cargo, trottinettes... en version électrique ou non, avec ou sans équipement complet.





## avec un VÉLO LOUÉ À L'ANNÉE

 assistance  
électrique

STAR propose des **vélos à assistance électrique** en location à l'année, avec une option d'achat à tarif préférentiel en fin de contrat. Idéal pour essayer l'électrique sans risque avant de se convertir. Des vélos assemblés en France, efficaces et performants, disponibles à la Maison du vélo.

## avec VOTRE PROPRE VÉLO

Plus de 500 km de liaisons sont d'ores et déjà aménagées en faveur des cycles.

Beaucoup de centres-villes sont limités à 30 km/h et de nombreux aménagements, comme les zones de rencontre, participent à l'apaisement de la circulation.

> **vélo pratique** : plus de 20 stations de gonflage et de réparation en libre accès sont réparties dans Rennes, à la gare de Bruz et de Cesson-Sévigné, ainsi que dans de nombreuses autres communes de la métropole.

➤ Téléchargez la carte des itinéraires cyclables de la métropole sur [tourisme-rennes.com/fr/brochures-rennes-transport](http://tourisme-rennes.com/fr/brochures-rennes-transport)



## Réseau Express Vélo : le REV !

D'ici à 2025, le REV permettra de relier Rennes aux communes de la première couronne rennaise grâce à 15 itinéraires continus et sécurisés. Quatre itinéraires du Réseau Express Vélo sont déjà effectifs, reliant Rennes à Le Rheu, Noyal-Châtillon-sur-Seiche, Chartres-de-Bretagne, et Montgermont. Facilement repérable grâce à sa signalétique spécifique, le Réseau Express Vélo vous permet de pédaler dans des conditions de REV : **pistes cyclables séparées, à double circulation, sans interruption.**



# BOUGER à vélo

Les services  
pour vous  
rendre service

## LA MAISON DU VÉLO

**Pour tous les cyclistes  
et ceux qui veulent  
le devenir.**

À côté de la gare à Rennes, c'est LE lieu roi de la petite reine : **louer tous types de vélos STAR**, trottinettes, équipements... pour quelques heures, quelques jours ou à l'année... Participer à un atelier d'auto-réparation ou de formation, marquer votre

vélo, apprendre à en faire, rencontrer les associations partenaires... Et si vous ne pouvez pas aller à la Maison du vélo, la Maison du vélo vient à vous : son bus-atelier sillonne les communes de la métropole toute l'année (calendrier sur star.fr)

➤ **la Maison du vélo,  
15 places de la Gare  
à Rennes**  
[star.fr/se-deplacer/velo](http://star.fr/se-deplacer/velo)  
[infostar : 09 70 821 800](tel:0970821800)  
(appel non surtaxé)



## LES PARCS VÉLO SÉCURISÉS : GRATUIT, PARTOUT !

Dans toute la métropole, **40 parcs vélos sécurisés** permettent de laisser gratuitement votre vélo à deux pas du métro, du train ou de certaines lignes de bus. Idéal pour les connexions vélo + transports en commun, une nouvelle manière de bouger

facile et malin en évitant les bouchons. Dans Rennes, la plupart des parkings voiture proposent un espace sécurisé pour les vélos, et **plus de 500 places** sont disponibles en gare de Rennes (380 dans le parking sud et 150 dans le parking nord). Ces parcs sont accessibles via une consigne dans les communes hors de Rennes et via la carte KorriGo Services dans Rennes.

➤ La bonne nouvelle : dans tous les cas, le parking vélo coûte... zéro euro – il vous suffit de souscrire à un abonnement gratuit.

➤ [c-park.fr/nos-abonnements/labonnement-c-park-velo/](http://c-park.fr/nos-abonnements/labonnement-c-park-velo/)  
au bureau du parking gare sud avec votre carte KorriGo Services

# GÉOVÉLO CALCULE VOTRE ITINÉRAIRE À VÉLO



Sur internet ou via l'appli, **Geovelo** trouve pour vous le meilleur itinéraire à vélo : itinéraire recommandé, le plus sécurisé, le plus court, temps de parcours, services (gonflage, réparation, points d'eau, WC publics, aires de pique-nique...) et même points d'intérêt du patrimoine sur votre parcours pour ceux qui ont juste envie de se balader. Gratuit. À retrouver également dans STAR, l'appli.



## LES ASSOS DES CYCLOS

Très actives sur toute la métropole, les associations en faveur du vélo sont ouvertes à tous – débutants comme cyclistes réguliers. Un conseil ? Un avis ? N'hésitez pas à les contacter.

### Dans Rennes et sa métropole :

La Petite Rennes  
Roazhon Mobility  
Rayons d'Action

### Au Rheu :

Le Rheu à Velo

### À Noyal-Chatillon-sur-Seiche :

La Pompe à Velo

### À Betton :

Vélo Boulot Bravo

# et à pied !



À Rennes, vous n'êtes jamais très loin d'une station de bus ou de métro : quelques minutes à pied, et vous y êtes ! Aux abords des stations de métro, des cheminements piétons sont indiqués, avec les principaux centres d'intérêt et le temps de marche pour y arriver.

Dans la métropole, toutes les communes proposent des arrêts de bus accessibles à pied, et de nombreux chemins sont balisés pour marcher en toute sécurité ou se promener dans la campagne rennaise, tout simplement.

## À PIED... ET EN NAVETTE !

Sans voitures ni bus, le centre-ville historique de Rennes est une zone apaisée où il fait bon marcher. Petit coup de pompe ? Bras chargés ? Difficultés à vous déplacer ? La navette centre-ville vous dépose où vous voulez sur son circuit, qui fait le tour du cœur historique. Gratuite, avec arrêt à la demande, elle circule du lundi au samedi de 10h30 à 19h (hors jours fériés).



# Les chiffres qui parlent

## 1 km

la plupart des trajets inférieurs à 1 km peuvent s'effectuer à pied, pour aller faire une course, aller travailler...

moins de **10** minutes sont nécessaires pour faire 1 km à pied, en moyenne. Cela signifie que vous êtes rarement à plus de quelques minutes à pied d'un arrêt de bus ou de métro.

## 55% des Bretons

dont le lieu de travail est situé à moins de 1 km de leur domicile s'y rendent encore en voiture – soit moins de 10 minutes à pied, de porte à porte... et pas besoin de se garer.

## 55% des trajets

en voiture des habitants de la métropole rennaise font moins de 3 km – soit environ 30 minutes à pied

Si certains d'entre nous ne peuvent pas faire autrement, pour beaucoup il s'agit d'une question d'habitude et de pratique. La marche à pied c'est souvent beaucoup **plus simple, plus sain, plus responsable et plus pratique...** et gratuit. On essaie ?

i

## RENNES, 2<sup>e</sup> GRANDE VILLE « LA PLUS MARCHABLE » DE FRANCE

Dans la catégorie des villes de plus de 200 000 habitants, Rennes est la 2<sup>e</sup> ville où il fait bon marcher, derrière Strasbourg et devant Nantes\*. Dans la catégorie des villes de 5 000 à 20 000 habitants, Acigné et Cesson-Sévigné se classent 1<sup>ère</sup> et 2<sup>e</sup> de France, tout comme Chavagne et Saint-Erblon pour les communes de moins de 5 000 habitants !

\*baromètre du collectif "Place aux Piétons" 2021



# BOUGER en voiture... autrement

sur Rennes et la métropole rennaise

## LE COVOITURAGE

3 applis locales, 3 manières de covoiturer malin au quotidien sur Rennes et sa métropole – et une vingtaine d'aires de covoiturage tout autour de Rennes pour vous faciliter le covoiturage spontané.

[star.fr/se-deplacer/covoiturage](https://star.fr/se-deplacer/covoiturage)



### COVOIT'STAR

L'application gratuite sur tout Rennes et sa métropole pour bouger facilement et gagner des points fidélité STAR à chaque fois :

> en proposant les places passagers de votre voiture, la plupart du temps vides quand vous partez travailler, par exemple. Vos trajets sont primés, sous forme de **points fidélité STAR** sur votre carte KorriGo Services.



> en tant que passager, vous voyez en temps réel les places disponibles près de votre localisation ou en organisant vos trajets à l'avance sur l'appli. Vos trajets sont gratuits.




## star't, LA LIGNE DE COVOITURAGE

Une ligne régulière de covoiturage au nord de Rennes pour prendre un covoit' comme on prend un bus STAR, sans avoir besoin de réserver. Idéal pour vous rendre sur votre lieu de travail : il suffit d'aller à un arrêt star't près de chez vous et vous signaler. Et en plus, c'est gratuit !

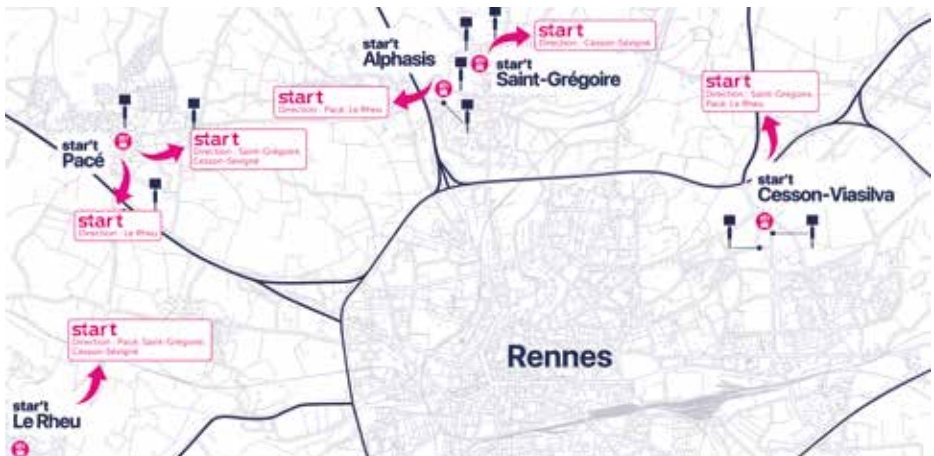
STAR organise la ligne star't avec les automobilistes en mettant à leur disposition :

- > des arrêts star't présents sur leurs trajets habituels
- > des panneaux indiquant les passagers en attente tout au long de la route
- > une appli « star't » pour organiser les trajets en temps réel – conducteurs ou passagers.

- > une indemnité pouvant aller jusqu'à **80 € par mois** pour les conducteurs (même à vide, voir star.fr)
- > **des points fidélité STAR** pour tous – conducteurs et passagers – cumulés sur votre carte KorriGo Services
- > **une garantie départ** : si aucune voiture ne se présente à votre arrêt star't dans les 20 minutes, STAR vient vous chercher, gratuitement.

La ligne star't  passe par les communes de **Le Rheu, Pacé, Saint-Grégoire (bourg et Alphas) et Cesson-Sévigné (Secteur Via Silva)**. Le service est ouvert de 7h à 9h et de 17h à 19h30 du lundi au vendredi. **Les services Star't et Ouestgo sont éligibles à la prime covoiturage de l'Etat.**

### 5 arrêts star't pour covoiturer sur la ligne



# BOUGER en voiture ...autrement



La plateforme publique sans but lucratif, qui met en relation gratuitement tous les covoitureurs du Grand Ouest.

Parfait pour organiser ses trajets réguliers domicile-travail, trouver un covoitureur solidaire pour accéder à un emploi ou se rendre à un événement (festival...). Tout organisateur peut créer son événementiel et planifier le covoiturage en 1 clic. Ouestgo est une plateforme, portée par



des collectivités locales de Bretagne et Pays de la Loire. Aucune commission n'est prélevée et aucune publicité n'est délivrée. Le seul coût de votre trajet consiste dans l'indemnisation du conducteur.


## LES AIRES DE COVOITURAGE

Il existe une vingtaine d'aires de **covoiturage** autour de Rennes, accessibles et gratuites, pour vous aider à partager vos trajets. En complément, de nombreuses places de stationnement et emplacement réservés permettent de vous arrêter pour prendre ou déposer un passager.

➤ Toutes les aires de covoiturage et les emplacements de dépôt passager sur [metropole.rennes.fr/les-alternatives-la-voiture-solo](http://metropole.rennes.fr/les-alternatives-la-voiture-solo)



## éhop, L'ASSOCIATION QUI AIDE À PASSER AU COVOITURAGE



Des questions sur le covoiturage ?  
Besoin d'un coup de pouce ?  
Envie de sauter le pas mais pas tout seuls ? éhop ! **L'association bretonne éhop accompagne les changements de comportements** pour que le covoiturage devienne une évidence. Une action qui va dans le bon sens ! Elle œuvre en particulier pour l'accès et le maintien à l'emploi et à la formation grâce à « éhop Solidaires », un service de mise en relation ponctuel et gratuit.



➤ [ehop.bzh](http://ehop.bzh)  
02 99 35 10 77



## Les chiffres qui parlent


# 104

c'est le nombre de personnes transportées dans 100 véhicules aux heures de pointe à Rennes Métropole : l'immense majorité des conducteurs roulent à vide pour se rendre au travail, ce qui conduit inévitablement à la formation de bouchons.

# 1

fois par semaine pour changer le monde : il suffirait que chaque conducteur fasse du covoiturage 1 seule fois par semaine pour résorber en grande partie les problèmes d'embouteillage sur la rocade rennaise. Star't au nord de Rennes, Covoit'star ou Ouestgo dans toute la métropole... c'est tout simple !

# BOUGER en voiture ...autrement



## L'AUTOPARTAGE : LA VOITURE EN LIBRE-SERVICE

Une voiture, ça coûte cher : 500 € par mois en moyenne\*... et souvent bien plus avec la hausse des carburants et des voitures de plus en plus chères à l'achat. Lorsque l'on sait que beaucoup de véhicules sont loin d'être utilisés au quotidien, surtout en milieu urbain, cela vaut-il vraiment le coup (et le coût !) de posséder sa voiture en solo ?

À Rennes, il existe une solution toute simple : l'autopartage, une flotte de véhicules en libre-service pour emprunter une voiture quand vous avez besoin... et juste quand vous en avez besoin !



**citiz**  Un service de  
Rennes Métropole

## PROPOSÉ PAR CITIZ RENNES MÉTROPOLE, L'AUTOPARTAGE, C'EST :

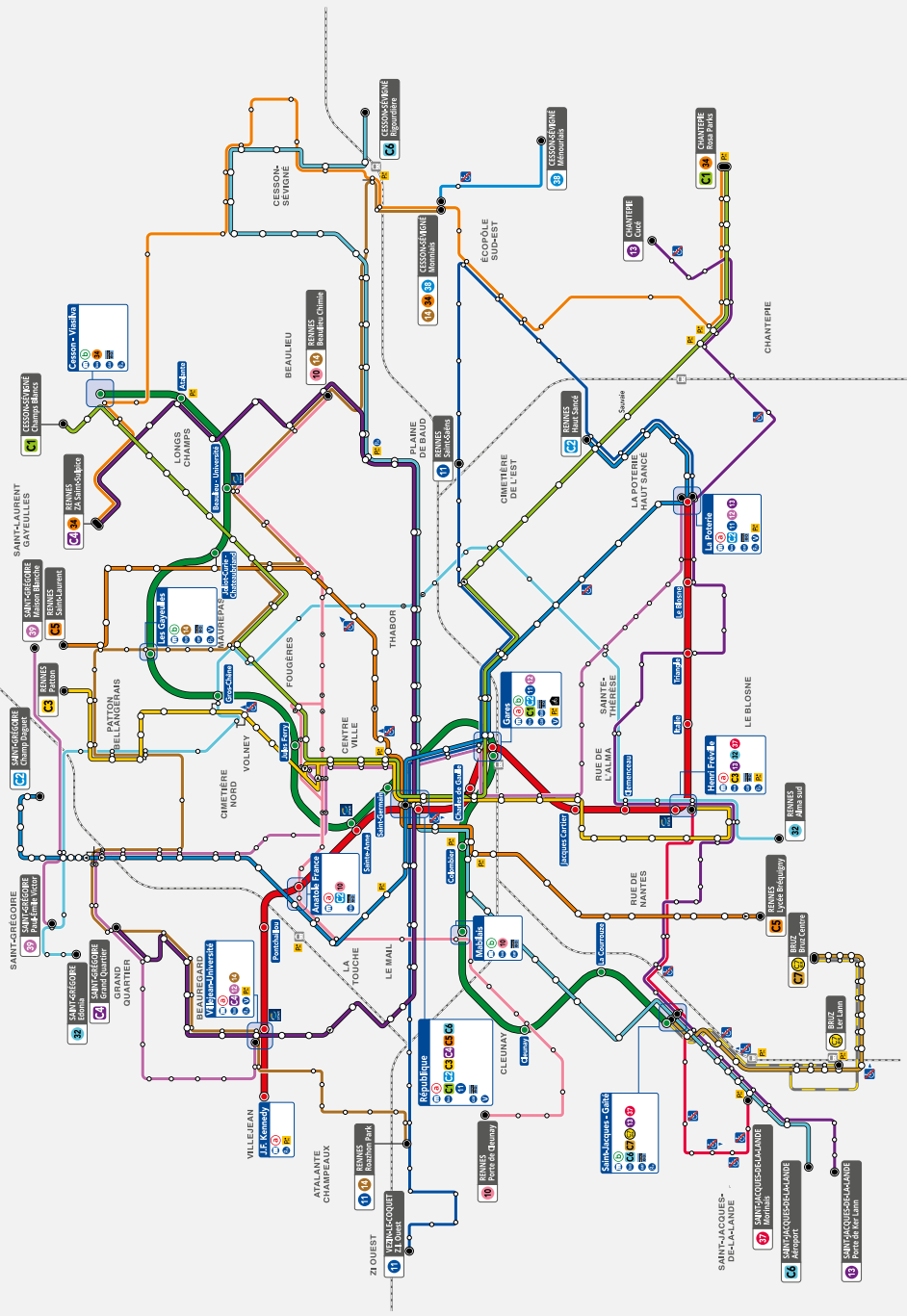
- > **24h/24, 7j/7**
- > **pour 1 heure, 1 jour ou plus**, kilométrage illimité
- > **aux quatre coins de Rennes**, avec emplacements réservés
- > **un prix tout compris** : assurance, carburant, emplacement...
- > **avec ou sans abonnement**
- > **dès 2€/heure + 0,37 €/km**

Faites le calcul : si vous n'utilisez pas votre voiture tous les jours et roulez moins de 10 000 km par an, l'autopartage Citiz sera plus économique.

\*source : Automobile Club Association

➤ [rennesmetropole.citiz.fr](https://rennesmetropole.citiz.fr) 02 23 210 747  
boutique Citiz 49, rue du Puits Mauger à Rennes (sur rendez-vous)





Les lignes urbaines du réseau STAR (Rennes et 1<sup>re</sup> couronne, plan simplifié)

**bouger**  
dans Rennes  
et sa métropole

# LES BONNES ADRESSES pour bien bouger

## Espace KorriGO

gare de Rennes  
du lundi au samedi, de 7h à 20h  
dimanche et jours fériés, de 13h à 20h

## 4 agences STAR

le réseau des transports en commun  
de Rennes et de sa métropole

> **place Sainte-Anne**, Rennes  
du lundi au samedi de 8h30 à 18h30

> **métro Henri Fréville**, Rennes  
du lundi au vendredi, de 7h30 à 12h

> **métro Villejean - Université**, Rennes  
du lundi au vendredi, de 7h30 à 12h

> **métro Beaulieu - Université**, Rennes  
du lundi au vendredi, de 7h30 à 12h

**infostar**  
09 70 821 800  
du lundi au samedi, de 7h à 20h

## La Maison du vélo

pour apprendre et tester, pour quelques heures,  
quelques jours ou à l'année

> **place de la gare**, Rennes  
du lundi au samedi de 10h à 18h

## Boutique Citiz

49 rue du Puits Mauger, Rennes  
de 9h à 12h30 et de 13h30 à 17h